



Geop
Tome

BY DOHA JAAFARI & FATIMAEZZOHRA DADI

SOMMAIRE

01 QUI EST GEOPTIME ?

02 PALETTE DE COULEURS

03 TYPOGRAPHIES

04 LOGO

05 MOODBOARD & UNIVERS VISUEL

06 EXEMPLES D'APPLICATION

QUI EST GEOPTIME






GeopTime est une application digitale conçue pour optimiser la gestion du temps et de la localisation à travers une interface moderne, claire et intuitive.

Le projet met l'accent sur la simplicité d'utilisation, la lisibilité de l'information et l'efficacité de l'expérience utilisateur.

GeopTime s'adresse à des utilisateurs à la recherche d'une solution fiable, fonctionnelle et visuellement cohérente, capable de répondre à des besoins quotidiens tout en offrant une navigation fluide et agréable.

PALETTE DE COULEURS

La palette chromatique de GeoTime a été sélectionnée avec soin afin de traduire la modernité, la précision et la lisibilité de l'application.



TYPOGRAPHIES

Dans notre charte graphique, la typographie joue un rôle essentiel dans la création d'une identité visuelle distinctive et mémorable. Chaque caractère, chaque courbe, et chaque espace sont minutieusement sélectionnés pour refléter notre style, notre personnalité et nos valeurs.

Aa

MONTSERRAT

a b c d e f g h i j
k l m n o p q r s
t u v w x y z

Aa

POPPINS

A B C D E F G H I J
K L M N O P Q R S T
U V W X Y Z

LOGO



MOODBOARD & UNIVERS VISUEL



EXEMPLES D'APPLICATION





M E R C I